

# COMPTE-RENDU D'ACTION

## COMMUNE DE PEYRIAC-DE-MER



# CONSTRUCTION D'UN PUIITS




# SOMMAIRE

<b>DOSSIER ADMINISTRATIF .....</b>	<b>1</b>
Courrier de la collectivité locale .....	1
Contexte du projet .....	2
Situation géographique .....	3
Historique .....	4
Contenu du projet .....	5
<b>TRAVAUX RÉALISÉS .....</b>	<b>6</b>
Préparation du chantier .....	6
Construction du puits .....	7
Enduit intérieur & arase .....	8
Les margelles .....	9
<b>INAUGURATION .....</b>	<b>11</b>
<b>LEXIQUE.....</b>	<b>12</b>



# DOSSIER ADMINISTRATIF

## Courrier de la collectivité locale



MAIRIE 11440  
\* \* \*  
Tél. : 04 68 42 68 42  
Fax : 04 68 42 36 51  
mairie.peyriacdemer@wanadoo.fr  
www.peyriacdemer.org

REÇU le

14 FEV. 2015

Rep : .....

Peyriac de Mer le 10 février 2015

Le Maire de PEYRIAC DE MER  
A  
Monsieur BOUBIS Michel  
Directeur de l'Association IDEAL  
29 rue Nicolas Leblanc  
11100 NARBONNE

**Objet** : Projets de travaux 2015.  
*Affaire suivie par M. TOURNÉ-LAFONT Jean-François*

Monsieur le Directeur,



Après visite sur site des chantiers projetés sur la commune de Peyriac de Mer, je vous confirme que je sollicite la réalisation des travaux suivants :

- Réhabilitation de la capitelle de la saline : toiture et mur, nettoyage du pourtour.
- **Reconstruction du pourtour du puit hexagonal de la placette du Pla en pierres de taille.**
- Réfection du mur de protection sur le chemin du cimetière et prolongation jusqu'à la fontaine.
- Voir la fabrication d'un abri en bois au nouveau cimetière pour les remerciements.

Dans cet objectif, je reste dans l'attente de votre liste de matériaux (chaux, ciment,...) que la commune fournira.

Dans cette attente et restant à votre disposition pour convenir des modalités d'intervention, Je vous prie d'agréer, Monsieur le Directeur, mes salutations distinguées.

Le Maire,

Catherine GOURY

## Contexte du projet



Le puits a été découvert à l'état de trou lors de la réfection de la voirie, rue du Pla, en mars 2014. La mairie a décidé la construction d'un puits en pierre.

Suite à une convention entre la commune et IDEAL, les équipes de Jean François SAUREL et Mathias SAULNIER, encadrants, ont entrepris les travaux.

### Dimensions finales :

- Extérieure : 1,58 m
- Intérieure : 1,10 m
- Hauteur : 1,00 m



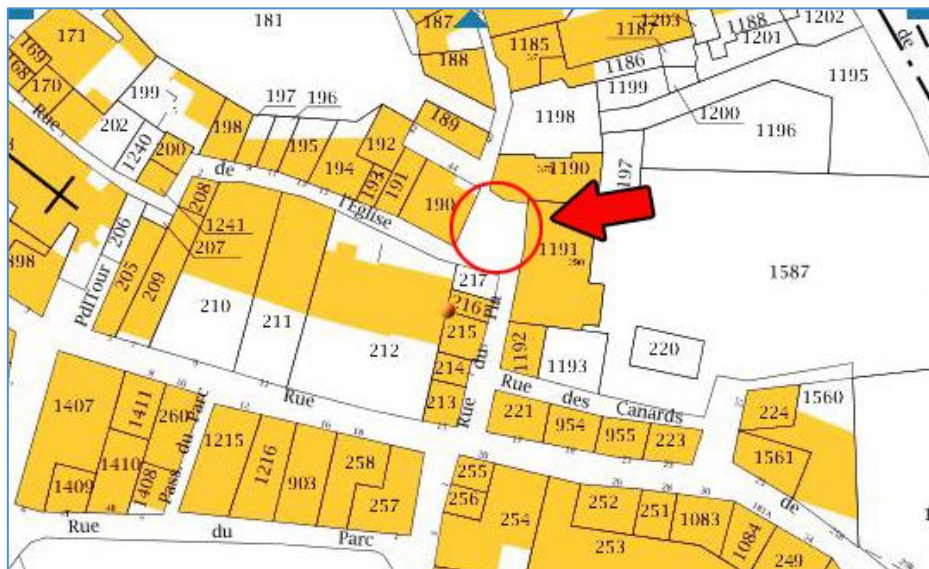
IDEAL - Initiatives Développement Emploi Aude Littoral - Parc d'Activités de La Coupe - 9 rue Nicolas Leblanc - 11100 Narbonne  
Tél. : 04 68 42 45 27 - Fax : 04 68 41 77 75 - [www.ideal-asso.eu](http://www.ideal-asso.eu)



## Situation géographique



Vue aérienne du site (Google Maps)



Plan cadastral du site (Cadastr.gouv.fr)

IDEAL - Initiatives Développement Emploi Aude Littoral - Parc d'Activités de La Coupe - 9 rue Nicolas Leblanc - 11100 Narbonne  
Tél. : 04 68 42 45 27 - Fax : 04 68 41 77 75 - www.ideal-asso.eu



## Historique



Peyriac-de-Mer est un village situé dans le département de l'Aude et la région du Languedoc-Roussillon. Ses habitants sont appelés les Peyriacois. Il se situe à 15 km au Sud de Narbonne et à 4 km au Nord de la réserve africaine de Sigean, en bordure de l'étang de Bages.

Il se situe au cœur du Parc Naturel Régional de la Narbonnaise et bénéficie du label RAMSAR (convention visant à la protection des zones humides). Il fait partie du Canton de Corbières-Méditerranée qui est un arrondissement de Narbonne. C'est un village occitan avec des carrièrettes médiévales et des calades. Cette commune s'étend sur 26,9 km<sup>2</sup>.

À l'origine, Peyriac-de-Mer, était un village de pêcheurs dont les habitants vivaient de pêche, de chasse et de quelques terres cultivables. Il a une histoire très ancienne que révèle, en partie, aux visiteurs son musée archéologique, évoquant ainsi les événements importants qui marquèrent la région : la conquête romaine et les invasions. C'est à cette époque (IX<sup>e</sup> siècle) que l'on situe deux faits majeurs dans l'histoire de Peyriac : le début de l'exploitation des salins et l'édification du prieuré de Sainte-Eugénie qui devint, par la suite, une dépendance de l'abbaye de Fontfroide (ordre cistercien fondé par Robert de Molesme sous l'impulsion de Bernard de Clairvaux au XII<sup>e</sup> siècle).

Toutes les maisons étaient regroupées autour du rocher (la Peyra, appelé pompeusement "le château") et les barques venaient s'y amarrer sous leur protection. Peyriac (Peyriaco) est cité pour la première fois au XI<sup>e</sup> siècle dans le texte d'une donation faite par l'archevêque de Narbonne, Pierre Béranger, à l'église Saint-Paul, de la dîme des salines d'Estarac et de Peyriac, dont l'exploitation avait débuté au IX<sup>e</sup> siècle ; les seigneurs de ces lieux étant donc alors sous la dépendance des archevêques de Narbonne.



## Contenu du projet

A sa découverte lors de la réfection de la voirie, le puits a été sécurisé par une plaque scellée sur une bordure en béton.



Démolition de la bordure en béton.

Construction du puits en pierres (moellons\*) de récupération, fournies par la commune.



Pose des margelles et finition.

\* :Cf. lexique en fin de document.

IDEAL - Initiatives Développement Emploi Aude Littoral - Parc d'Activités de La Coupe - 9 rue Nicolas Leblanc - 11100 Narbonne  
Tél. : 04 68 42 45 27 - Fax : 04 68 41 77 75 - www.ideal-asso.eu

# TRAVAUX RÉALISÉS

Les travaux ont démarré en octobre 2015.

## Préparation du chantier

Démolition de la bordure en béton.



Un marteau piqueur a été utilisé pour la démolition de la structure provisoire.

Moellons de récupération qui serviront à la construction du puits.





## Construction du puits

Vue de dessus.



Les deux premiers rangs montés :  
vue de face.

Le puits au trois quarts monté.



Préparation du mortier pour la  
pose des pierres.

Réalisation des joints à la chaux\*



\* :Cf. lexique en fin de document.

## Enduit intérieur & arase

Aplanissement de la partie intérieure du puits.



Lissage de l'intérieur du puits à l'aide d'une taloche.

Préparation de repères de niveau pour réaliser l'arase.



Arase terminée.

Nettoyage des pierres à l'aide d'une brosse métallique pour enlever les projections de mortier, faire ressortir la pierre et nettoyer les joints.





## Les margelles



Taille de la pierre en vue de la réalisation des margelles du puits sur le site d'IDEAL.

Les pierres de taille qui orneront la structure.



Pose des margelles (calage, vérification des niveaux, scellement)

Dernière mesure pour la pose de la dernière margelle : ajustement sur place.







Découpe de la dernière margelle.

Pose de la dernière margelle.



Finition : réalisation des joints des margelles.

Puits terminé.



IDEAL - Initiatives Développement Emploi Aude Littoral - Parc d'Activités de La Coupe - 9 rue Nicolas Leblanc - 11100 Narbonne  
Tél. : 04 68 42 45 27 - Fax : 04 68 41 77 75 - [www.ideal-asso.eu](http://www.ideal-asso.eu)





# INAUGURATION



## Invitation

M. Christian LAPALU, Vice-Président de la Communauté d'Agglomération du Grand Narbonne

Mme Catherine GOUIRY, Maire de Peyriac-de-mer

M. Pierre SOURGNES, Président d'IDEAL

vous convient à l'

**inauguration des chantiers du puits  
et de la guérite du douanier**

**le jeudi 10 décembre à partir de 11h**

RDV sur place (voir plan joint)

un apéritif dinatoire sera offert à l'issue de l'inauguration



IDEAL - Initiatives Développement Emploi Aude Littoral - Parc d'Activités de La Coupe - 9 rue Nicolas Leblanc - 11100 Narbonne  
Tél. : 04 68 42 45 27 - Fax : 04 68 41 77 75 - [www.ideal-asso.eu](http://www.ideal-asso.eu)



# LEXIQUE

Terme	Définition
<b>Moellon</b>	Pierre pour la construction, en général pierre de calcaire plus ou moins tendre, taillée partiellement ou totalement, avec des dimensions et une masse qui la rendent maniable par un homme seul. Le moellon se distingue de la pure pierre de taille à arêtes vives par une queue biseautée en démaigrissement qui n'en fait pas un bloc s'emboîtant parfaitement avec les autres blocs. Le moellon est un bloc plutôt petit.
<b>Chaux</b>	Matière généralement poudreuse et de couleur blanche, obtenue par décomposition thermique du calcaire. Elle est utilisée depuis l'Antiquité, notamment dans la construction ou comme base de nombreuses pierres. On distingue la chaux vive (sans eau) de la chaux éteinte (avec de l'eau).